מועצת תכנון עליונה
אזור יהודה ושומרון

מרחב תכנון מקומי
מנילות

תכנית מפורטת מס. 604/3

ערוני לתכנית מתאר מס. 600
ערוני לתכנית מפורטת מס. 604
ערוני לתכנית מפורטת מס. 604/1
ערוני לתכנית מפורטת מס. 604/2

קיבוץ אלמוג

מגורים ותיירות

קנ"מ 1:2500

המיקום	אדמות כפר - נבי מוסא
גוש וחלקה פיסקניים	
תכין סגוש	6
תכין מפוקדים	כלות אל-דהבן (BELAVAT EDH DHEJHABAN)
גוש וחלקה משפרדים	
תכין סגוש	4
תכין מחלקה	2
בעל הקרקע	הממונה על הרכוש הממשלתי והנטוש ביהודה ושומרון.
שטח התכנית	687.0 דונם
היזום	המחלקה האזרחית העולמית - החטיבה להתישבות
מגיש התכנית	המחלקה האזרחית העולמית - החטיבה להתישבות, ועדה מיוחדת לתכנון ובניה - מנילות
עורך התכנית	אדר. דני בר-קסה אב. תכנון בע"מ דרך מכתם בנין 116 TEL. 03 6233751 FAX 03 6233700 ת.ד. 25256 תל אביב 61251
תאריך - מהדורה 8	9.12.2004

מקרא	סכום כתשריט - סמ. אחוד	שטח כתוב - סיים	שטח כתוב - מנוע	שטח כו - מנוע
גבול התכנית				
גבול תכנית קודמת				
גבול גוש				
מספר חלקה רשום	(2)			
מספר הדרך				
קו בנין				
רוחב הדרך				
אזור מגורים א	③ ① ②	0.42	67.4	9.61
אזור מגורים א-1	מחומשך בפנטגונים		92.43	13.45
שטח מבני ציבור	④		13.50	1.97
שטח פרטי פתוח	⑤ ⑥ ⑦ ⑧	8.35	42.2	6.14
שטח ציבורי פתוח	⑨ ⑩ ⑪		162	23.58
אזור תיירות נופש	⑫	0.20	68.20	9.93
מתקן הנדסי ו-תשתיות	⑨ ⑩ ⑪ ⑫ ⑬ ⑭ ⑮		28.69	4.18
דרך משולבת			17	2.47
שביל, דרך שרות		1.62	1.3	0.19
דרך קיימת		28.10	28.10	4.09
דרך מוצעת			55.0	8.0
דרך לביטול				
אזור חקלאי	⑮ ⑯ ⑰	643.88	111.18	16.19
אזור בתי יבדרים ו- ביים		0.79		
אזור מבני משק		0.40		
אזור שרותים ואחסנה		3.24		
סהכ		687.0	687.0	100.0

תחימות

היזום + ההסתדרות הציונית העולמית - החטיבה להתישבות

הועדה המקומית לתכנון ובניה - מנילות

עורך התכנית

אב. תכנון
מורה בתי ערים עם ויל
ת.ד. 25256 ציפורי 1251

הועדה מחוזית לתיכנון ובניה -

אזור מגורים א-1

מגרש מס.	שטח במ"ר	מגרש מס.	שטח במ"ר	מגרש מס.	שטח במ"ר
1	501.76	65	501.76	128	502.32
2	501.76	66	501.76	129	502.32
3	501.76	67	476.76	130	502.32
4	501.76	68	476.76	131	502.32
5	501.76	69	501.76	132	501.76
6	501.76	70	501.76	133	501.76
7	501.76	71	501.76	134	501.76
8	501.76	72	501.76	135	501.76
		73	501.76	136	501.76
10	501.76	74	501.76	137	501.76
11	501.76	75	501.76	138	508.80
12	501.76	76	501.76	139	502.32
13	476.76	77	476.76	140	502.32
14	476.76	78	476.76	141	502.32
15	501.76	79	501.76	142	502.32
16	501.76			143	508.80
17	476.92	81	501.76	144	501.76
18	501.76	82	501.76	145	501.76
19	501.76	83	501.76	146	501.76
20	502.32	84	502.32	147	501.76
21	508.80	85	508.80	148	501.76
22	501.76	86	501.76	149	476.76
23	501.76	87	501.76	150	476.76
24	501.76	88	501.76	151	501.76
25	502.32	89	502.32	152	501.76
26	502.32	90	502.32	153	501.76
27	502.32	91	501.76	154	501.76
28	501.76	92	501.76	155	476.76
29	501.76	93	501.76	156	476.92
30	501.76	94	501.76	157	501.76
31	501.76	95	501.76	158	501.76
		96	501.76	159	501.76
33	501.76	97	501.76	160	501.76
34	502.32	98	501.76	161	476.92
35	502.32	99	501.76	162	476.76
36	501.76			163	501.76
37	501.76	101	501.76	164	501.76
38	501.76	102	501.76	165	501.76
39	501.76	103	501.76		
40	501.76	104	501.76	167	501.76
41	501.76	105	501.76	168	501.76
42	502.32	106	501.76	169	501.76
43	502.32	107	501.76	170	501.76
44	502.32	108	476.92	171	501.76
45	502.32	109	476.76	172	501.76
46	501.76	110	501.76	173	501.76
47	501.76	111	501.76	174	501.76
48	501.76	112	476.76		
49	501.76	113	501.76	176	501.76
50	501.76	114	501.76	177	501.76
51	476.92	115	502.32	178	501.76
52	508.80	116	502.32	179	501.76
53	502.32	117	508.80	180	501.76
54	502.32	118	501.76	181	501.76
55	508.80	119	501.76	182	501.76
56	476.92	120	501.76	183	501.76
57	501.76	121	502.32	184	501.76
58	501.76	122	502.32	185	501.76
59	501.76	123	501.76	186	501.76
60	501.76	124	501.76	187	501.76
61	476.76	125	501.76	188	501.76
62	476.76	126	501.76	189	501.76
63	501.76	127	501.76	190	501.76
64	501.76				

תשתיות - מתקנים הנדסיים

9	378.21
32	378.21
80	378.21
100	378.21
166	378.21
175	378.21
13	4421
14	22000

תרשים סביבה 1:50,000

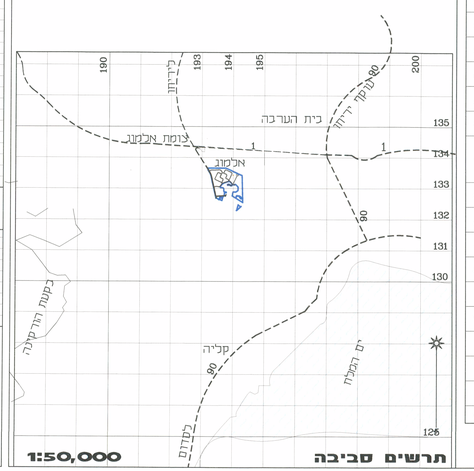

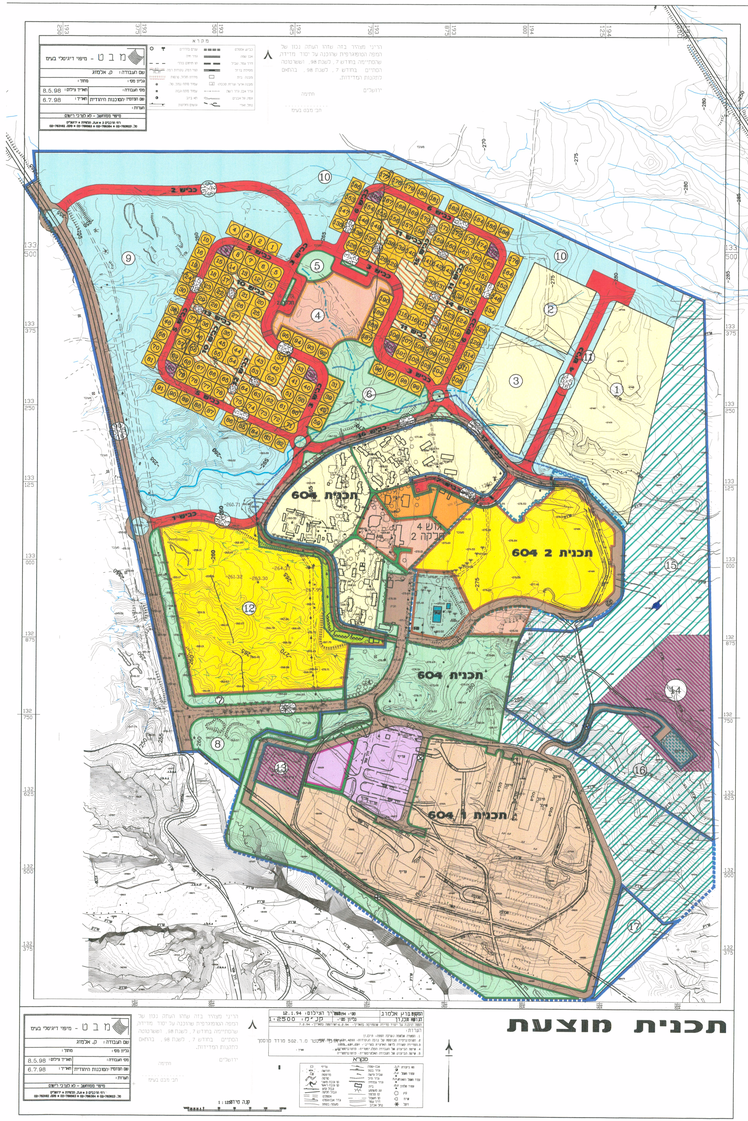

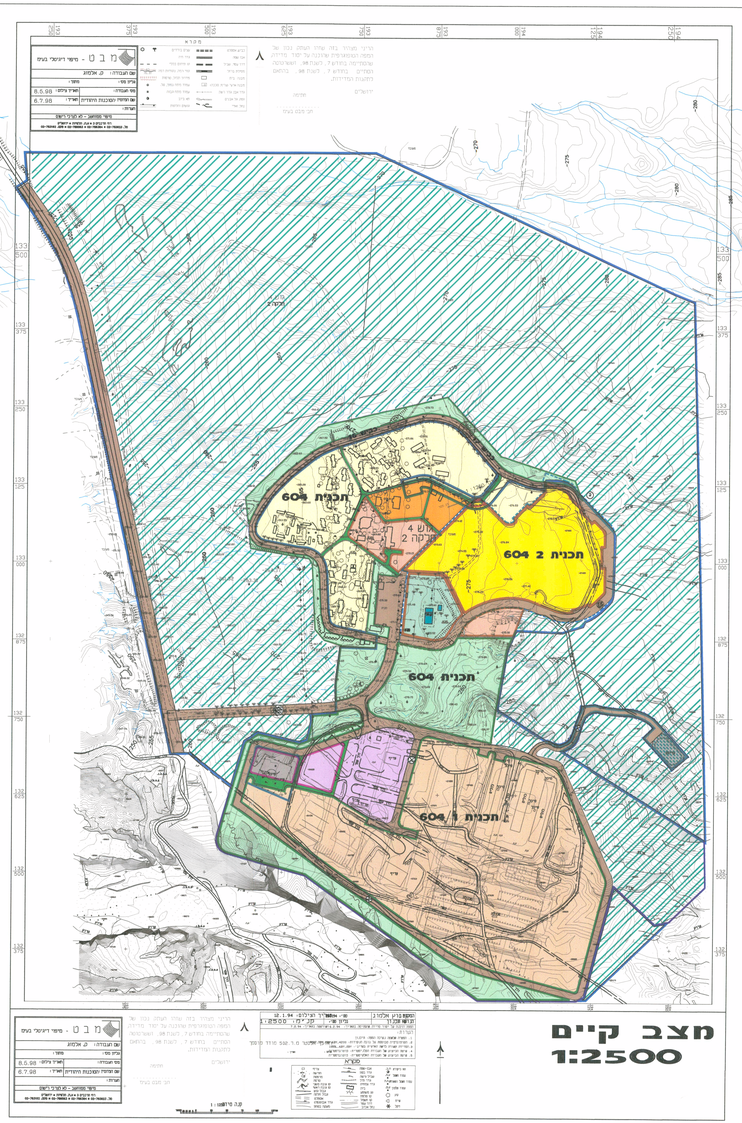

D:\300-ALMOG\TABA-KHELA \
TAB-604-3 .DWG תכנית ראשית CKERF -ב'